

Ministerieel besluit houdende goedkeuring van de eerste wijziging van de toegankelijkheidsregeling voor de deelgebieden Kennedybos, Preshoekbos, Diefhondbos, Barakkenpark en Leiebos, gelegen op het grondgebied van de steden Menen en Kortrijk en de gemeente Wevelgem

Rechtsgronden

Dit besluit is gebaseerd op:

- het Bosdecreet van 13 juni 1990, artikel 10, vervangen bij het decreet van 9 mei 2014, artikel 12, vervangen bij het decreet van 9 mei 2014 en artikel 97, het laatst gewijzigd bij het decreet van 12 juli 2013;
- het besluit van de Vlaamse Regering van 5 december 2008 betreffende de toegankelijkheid van de bossen en de natuurreservaten, laatst gewijzigd bij het besluit van de Vlaamse Regering van 28 juni 2019;
- het besluit van de Vlaamse Regering van 2 oktober 2019 tot bepaling van de bevoegdheden van de leden van de Vlaamse Regering, artikel 6.
- Het ministerieel besluit van 14 januari 2022 houdende goedkeuring van de toegankelijkheidsregeling voor de bossen Kennedybos, Preshoekbos, Diefhondbos, Barakkenpark en Leiebos, gelegen op het grondgebied van de steden Menen en Kortrijk en de gemeente Wevelgem

Vormvereisten

De volgende vormvereisten zijn vervuld:

- de jeugdraad van de gemeente Wevelgem ging voorbij aan de adviesvraag van 30 juni 2025;
- de jeugdraad van de stad Kortrijk ging voorbij aan de adviesvraag van 30 juni 2025;
- het college van burgemeester en schepenen van de gemeente Menen gaf een ongunstig advies op 20 augustus 2025;
- het college van burgemeester en schepenen van de stad Kortrijk gaf een gemotiveerd gedeeltelijk gunstig en gedeeltelijk ongunstig advies op 26 augustus 2025;
- het college van burgemeester en schepenen van de gemeente Wevelgem ging voorbij aan de adviesvraag van 30 juni 2025.

Motivering

Dit besluit is gebaseerd op de volgende motieven:

- De toegankelijkheidsregeling wordt gewijzigd voor de deelgebieden Kennedybos, Preshoekbos, Diefhondbos, Barakkenpark en Leiebos.
- De ontwerp-toegankelijkheidsregeling werd aangepast aan de opmerkingen en bezwaren die werden geformuleerd tijdens de publieke consultatie van 1 juli tot 31 juli 2025, en aan de uitgebrachte adviezen. De bestaande hondenzone in het Preshoekbos blijft behouden. Het voorstel tot creatie van een nieuwe hondenzone in het Diefhondbos werd bijgevolg geschrapt. De niet-bestaande uitkijktoren in het Preshoekbos werd weggehaald van de kaart, en ook de verwijzing naar de visplaats aan de Markebeek werd geschrapt uit de tekst.

DE VLAAMSE MINISTER VAN OMGEVING EN LANDBOUW BESLUIT:

Artikel 1. – Toepassingsgebied

1.1. Dit besluit vervangt het ministerieel besluit van 14 januari 2022 houdende goedkeuring van de toegankelijkheidsregeling voor de bossen Kennedybos, Preshoekbos, Diefhondbos, Barakkenpark en Leiebos, gelegen op het grondgebied van de steden Menen en Kortrijk, en de gemeente Wevelgem.

1.2. Deze regeling heeft betrekking op de bossen Kennedybos, Preshoekbos, Diefhondbos, Barakkenpark en Leiebos op het grondgebied van de gemeenten Menen, Wevelgem en Kortrijk.

1.3. Zij regelt de toegankelijkheid voor bezoekers in het gebied afgebakend op de kaart die is toegevoegd als bijlage.

1.4. Zij is niet van toepassing op activiteiten door bevoegde personen in het kader van het toezicht of het beheer van het gebied.

Art. 2. – Toegankelijkheid in het algemeen

2.1. De toegankelijkheid wordt geregeld door de kaart met bijhorende legende, en de bijhorende borden in het gebied en aan de (hoofd)ingangen ervan.

2.2. Het gebied is gedurende het hele jaar toegankelijk zoals in deze regeling bepaald. De beheerder of het Agentschap voor Natuur en Bos, kortweg het Agentschap, kan naast de wettelijke mogelijkheden het gebied geheel of gedeeltelijk, voor alle of bepaalde categorieën bezoekers, ontoegankelijk stellen.

2.3. Het gebied is, behoudens bij begeleide bezoeken, enkel toegankelijk van 5 tot 23 uur met uitzondering van de hondenzone. Deze is vanaf 1/04 t.e.m. 30/09 toegankelijk van 7u tot 21u en vanaf 1/10 t.e.m. 31/03 van 8u tot 19u.

2.4. Ingeval van storm is het domein niet toegankelijk om veiligheidsredenen.

Art. 3. – Weggebruikers

3.1. De wegen die op de kaart als wandelweg zijn aangeduid, zijn uitsluitend toegankelijk voor voetgangers, en voor honden aan de leiband tenzij anders aangegeven.

3.2. De overige wegen die op de kaart als toegankelijk zijn aangeduid, zijn enkel toegankelijk voor de desbetreffende categorieën weggebruikers, en voor voetgangers tenzij anders aangegeven. De weggebruikers houden rekening met elkaar en gedragen zich hoffelijk.

Art. 4. – Watergebruikers

4.1. De stilstaande wateren en niet-gecatalogeerde waterlopen en hun oevers die op de kaart als toegankelijk zijn aangeduid, zijn enkel toegankelijk voor de betreffende categorieën watergebruikers zijnde vissers op de aangeduide plaatsen. De watergebruikers houden rekening met elkaar en mogen de oevers niet beschadigen.

4.2. Bootvisserij, schaatsen, zwemmen of iedere andere vorm van waterrecreatie is niet toegestaan.

Art. 5. – Zones

5.1. De toegankelijkheid van de speelzones, vrij toegankelijke zones, begrazingszones, en hondenzones buiten de wegen wordt geregeld als volgt.

5.2. De speelzone is enkel toegankelijk voor spel door jongeren onder de achttien jaar en hun begeleiders of door het jeugdwerk zoals omschreven in artikel 3, 15°, van het decreet van 23 november 2023 over het jeugd- en kinderrechtenbeleid en de ondersteuning van het

jeugdwerk.

5.3. De vrij toegankelijke zone (eveneens begrazingszone in het Preshoekbos) is enkel toegankelijk voor voetgangers. Honden zijn in deze zones niet toegelaten, ook niet aan de leiband.

5.4. De hondenzone is toegankelijk voor honden, aangelijnd of niet-aangelijnd, en hun begeleiders. De eigenaar houdt te allen tijde zijn hond in het oog en blijft verantwoordelijk voor zijn gedrag. In hondenzones die zijn voorzien van vuilnisbakken, is het gebruik van hondenpoepzakjes verplicht. De Hondenzone is vanaf 1/04 t.e.m. 30/09 toegankelijk van 7u tot 21u en vanaf 1/10 t.e.m. 31/03 van 8u tot 19u.

5.5. De parkeerplaats is bestemd voor het tijdelijk parkeren van motorvoertuigen en fietsen, gedurende het bezoek aan het gebied en enkel binnen de toegankelijke uren van 5u tot 23u.

Art. 6. – Beschermingsvoorschriften

6.1. Het is verboden andere bezoekers of de dieren te (ver)storen of schade toe te brengen aan de infrastructuur of de planten. Het is verboden de dieren te voederen.

6.2. De bezoekers mogen geen blijvende sporen nalaten in het gebied. Zo moeten bij georganiseerde activiteiten onder meer wegmarkeringen die worden aangebracht, onmiddellijk op het einde van de betrokken activiteit worden verwijderd. Het achterlaten van huishoudelijk afval of sluikstorten is strikt verboden.

6.3. Roken, kamperen of bivakkeren is verboden in het gehele plangebied. Het is verboden vuur te maken of te dragen in het domein behoudens schriftelijke toestemming van de beheerder.

6.4. Metaaldetectie is verboden in het domein behoudens schriftelijke toestemming van de beheerder.

6.5. Het is verboden water te capteren uit het domein.

6.6. Het is verboden van op afstand bediende recreatieve tuigen te laten vliegen, rijden of varen in het domein behoudens schriftelijke toestemming van de beheerder.

6.7. Het is verboden om dieren inclusief vissen te voederen op eender welke manier.

Art. 7. – Aansprakelijkheid bij ongevallen

7.1. De schadelijder dient bij een ongeval onverwijld aangifte te doen bij het Agentschap, zodat gebeurlijk beroep kan worden gedaan op de polis B.A.

7.2. Het zich bevinden in of nabij bos en natuurgebieden bij krachtige wind of gedurende code rood voor brandgevaar, zoals vermeld op de website van het Agentschap, en het betreden van het gebied van 23 uur tot 5 uur zijn op eigen risico, zodat de beheerder niet kan worden aangesproken voor de vergoeding van de schade.

Art. 8. – Onderrichtingen

Personen die belast zijn met toezicht overeenkomstig artikel 58 van het decreet van 21 oktober 1997 betreffende het natuurbehoud en het natuurlijk milieu kunnen bezoekers omwille van de veiligheid, of met het oog op het bewaren van de rust, of de bescherming van de wilde flora en fauna, onderrichtingen geven. Personen moeten zich gedragen volgens deze onderrichtingen en kunnen zonodig, desnoods met behulp van de openbare macht, uit het gebied gezet worden.

Art. 9. – Afwijkingen

De beheerder kan afwijkingen op de artikelen 2 tot en met 5 van deze regeling toestaan voor zover het geen activiteiten betreft die door hun aard of omvang schade kunnen teweegbrengen aan fauna, flora of derden, bedoeld in artikel 2, §2, van het besluit van de Vlaamse Regering van 5 december 2008 betreffende de toegankelijkheid van de bossen en de natuurreservaten. De aanvraag tot toestemming moet minstens 35 dagen van tevoren, schriftelijk of via elektronische drager worden toegezonden aan de beheerder. Indien het een activiteit betreft die door haar aard of omvang schade kan teweegbrengen aan fauna, flora of derden, dan moet eveneens een toestemming worden gevraagd aan de beheerder.


Art. 10. – Bekendmaking

10.1. Deze regeling wordt bij uittreksel in het Belgisch Staatsblad bekendgemaakt.

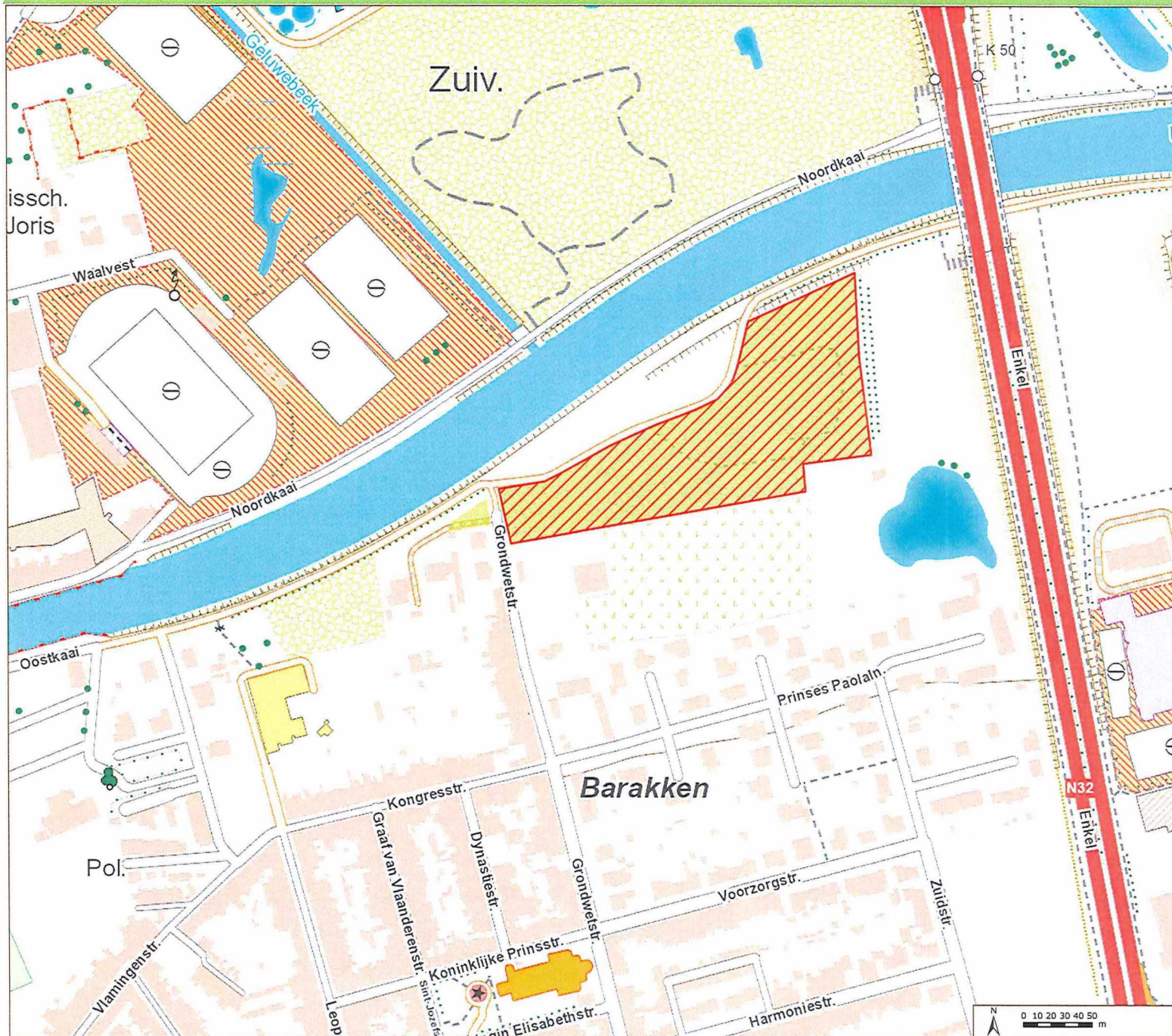
10.2. De gemeente houdt deze regeling ter inzage van de bevolking.

Brussel, 22 JAN 2026

De Vlaamse minister van Omgeving en Landbouw



Jo BROUNS



Legende

zone

Type_zone

 Speelzone

Gebiedsperimeter



22 JAN 2026

Bijlage bij besluit van
Vlaams minister van Omgeving en Landbouw

Jo Brouns

Bijlage bij het ministerieel besluit houdende goedkeuring van de toegankelijkheidsregeling van het gebied "Diefhondbos" gelegen op het grondgebied van Menen.



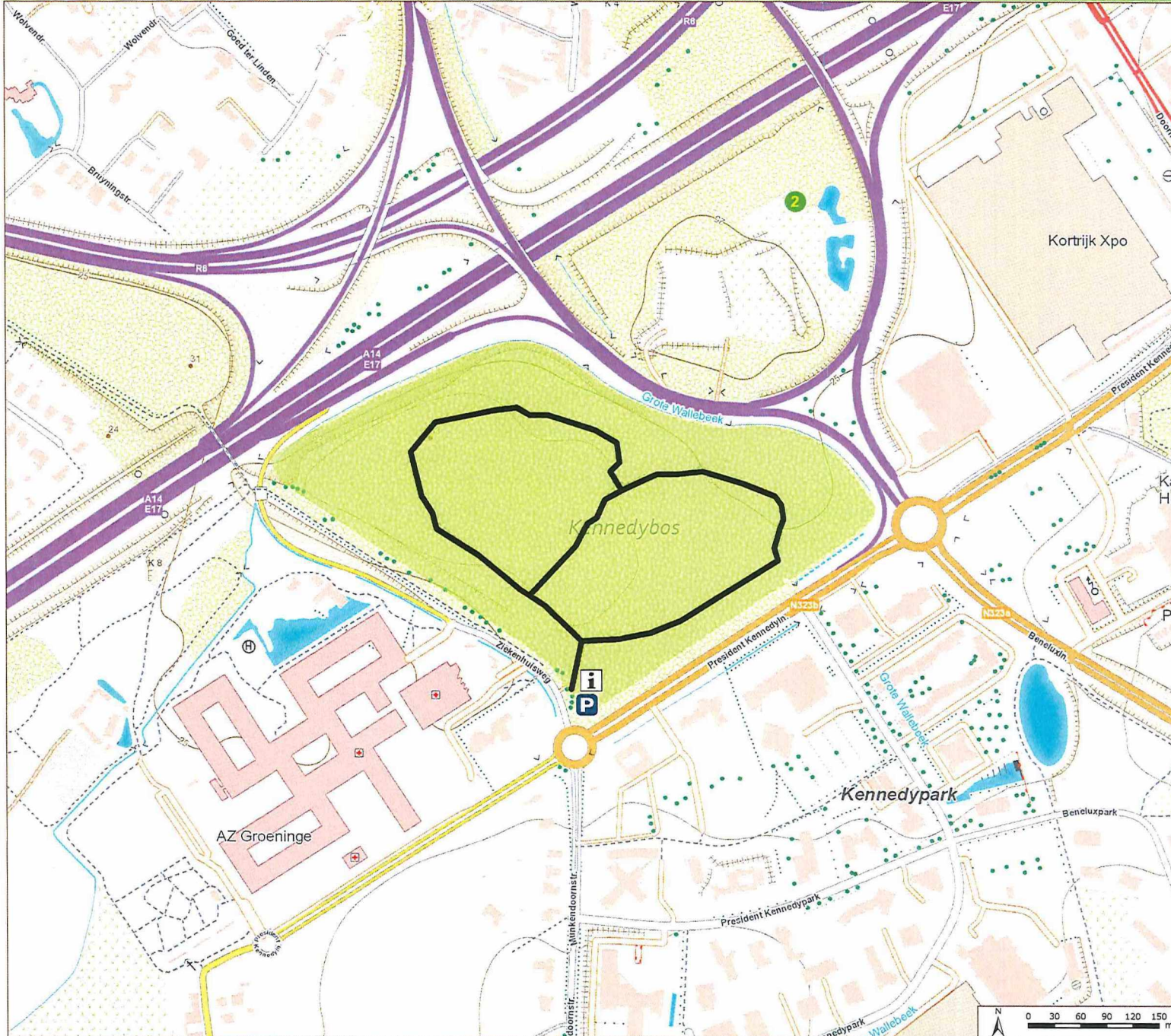
Legende

- Paden
- Wandelaars
 - - - Wandelaars en fietsers
 - Gebiedsperimeter

22 JAN 2026

Gezien om gevoegd te worden bij het ministerieel besluit
Vlaams minister van Omgeving en Landbouw

Jo Brons



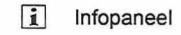
Situering



Legende

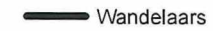
Infrastructuur

Type



paden

Type_pad

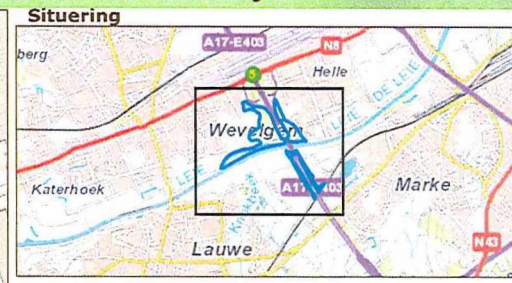
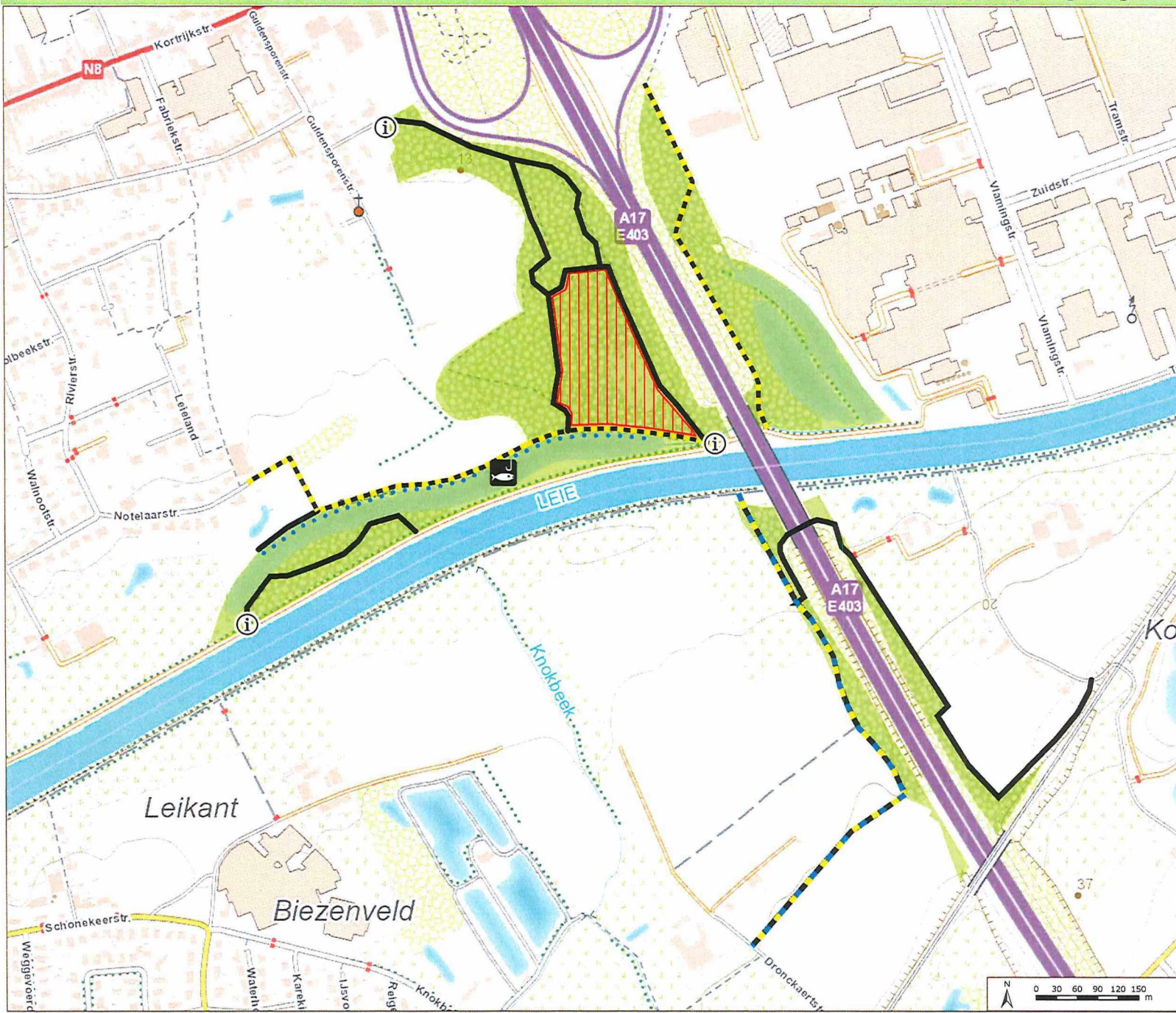


Gebiedsperimeter

22 JAN 2026

Bijlage bij besluit van
Vlaams minister van Omgeving en Landbouw

Jo Brouns



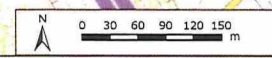
Legende

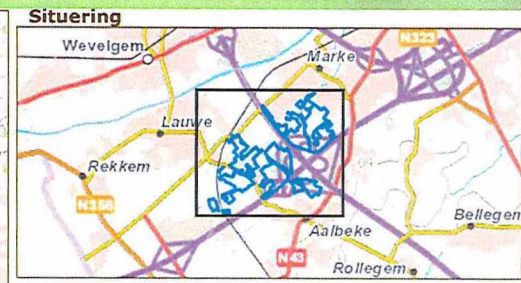
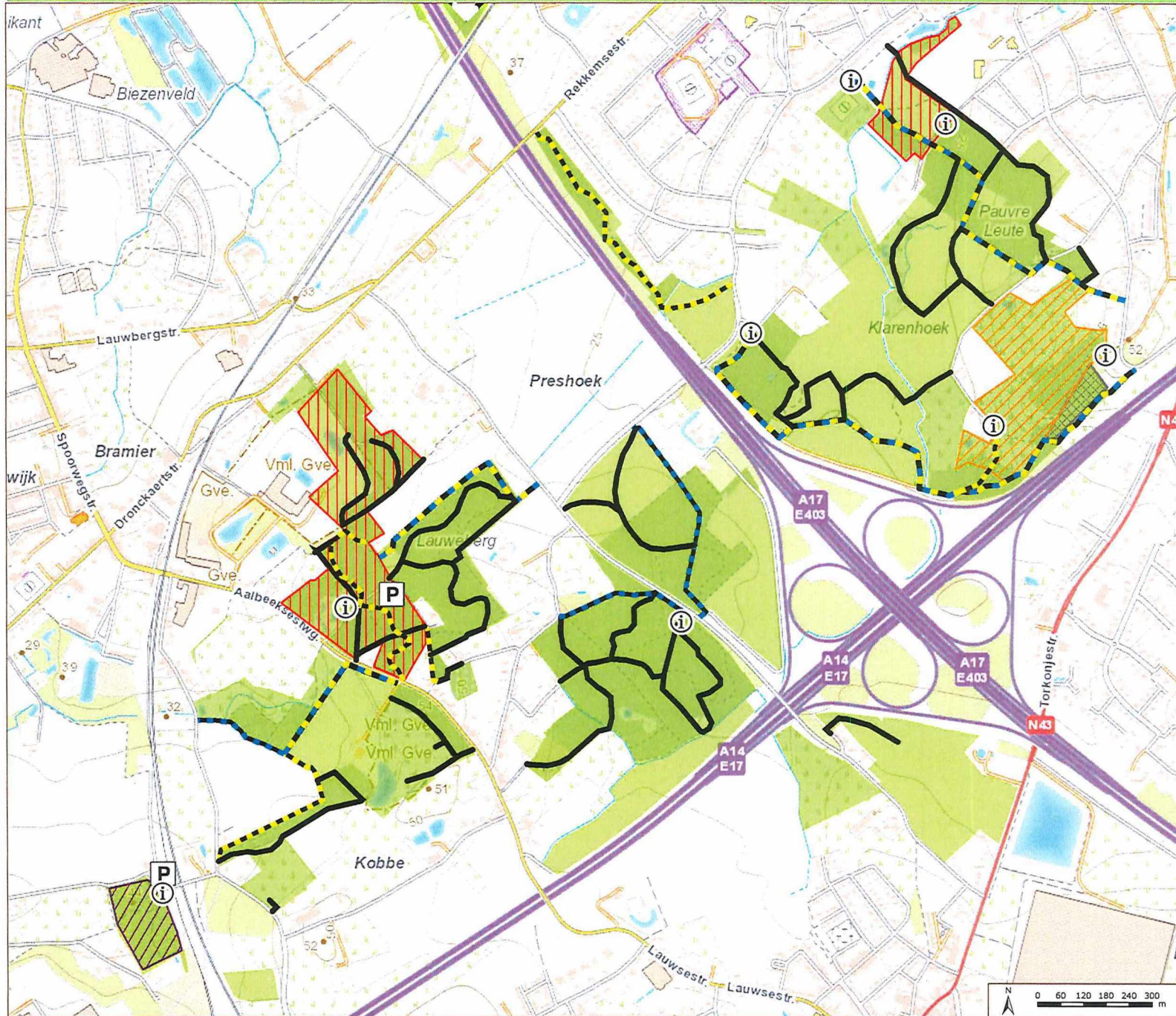
- Infrastructuur**
- ⓘ Infopaneel
- Waterelementen**
- 🐟 Vissen Toegelaten
- hengelzone
- Paden**
- Wandelaars
- Wandelaars en fietsers
- Wandelaars, fietsers en ruiters
- Zone**
- ▤ Speelzone
- ▭ Gebiedsperimeter

22 JAN 2026

Gezien om gevoegd te worden bij het ministerieel besluit
Vlaams minister van Omgeving en Landbouw

[Signature]
Jo Brouns





Legende

Infrastructuur

- P** Parking
- i** Infopaneel

Paden

- Wandelaars
- - - Wandelaars en fietsers
- Wandelaars en Ruiters
- - - Wandelaars, fietsers en ruiters

Zone

- ▨ Speelzone
- ▩ Hondenzone
- ▧ Vrij toegankelijke zone
- ▦ Niet toegankelijke zone
- Gebiedsperimeter

22 JAN 2026

Gezien om gevoegd te worden bij het ministerieel besluit
Vlaams minister van Omgeving en Landbouw

Jo Brouns