



Pleinfiche: Verlaagde Leieboorden: Broelkaai & Verzetskaai

DOEL : Rustig vertoeven, Kinderactiviteiten, activiteiten op en rond het water.

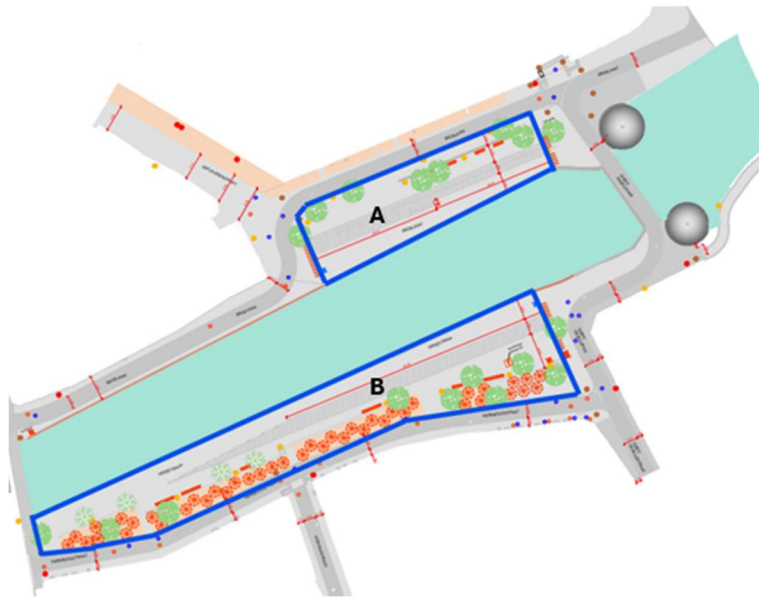
VASTE PARTNERS OP EN ROND DE SITE:

- Dienst evenementen: evenementen@kortrijk.be | 056/27 74 00
- De Vlaamse Waterweg: [E-loket van De Vlaamse Waterweg nv.](http://E-loket.van.De.Vlaamse.Waterweg.nv)
- Broeltorens: emmanuelle.kovacs@kortrijk.be | 0499/77 90 40
- Broelkaai 6 (BK6): bk6@kortrijk.be

CAPACITEIT:

De maximale capaciteit van het plein is sterk afhankelijk van de aard van de activiteit enerzijds en de concrete opbouw/invulling van het plein anderzijds.

Deze wordt telkens in overleg bepaald met de bevoegde veiligheidsdiensten.



Capaciteit zone A: Bruto opp. 1.425 m² = max 2.000 personen en er niets anders geplaatst wordt op het terrein en er 4 vluchtroutes aanwezig zijn. Bij meer vluchtroutes kan het aantal aanwezige personen opgetrokken worden tot max. 2.850.

Capaciteit zone B: Bruto opp.: 2.200 m² = max 2.000 personen en er niets anders geplaatst wordt op het terrein en er 4 vluchtroutes zijn. Bij meer vluchtroutes kan het aantal aanwezige personen opgetrokken worden tot max. 4.800.

ORGANISEREN OP DEZE LOCATIE?

Aanvraag via het evenementenloket: www.kortrijk.be/evenementenloket

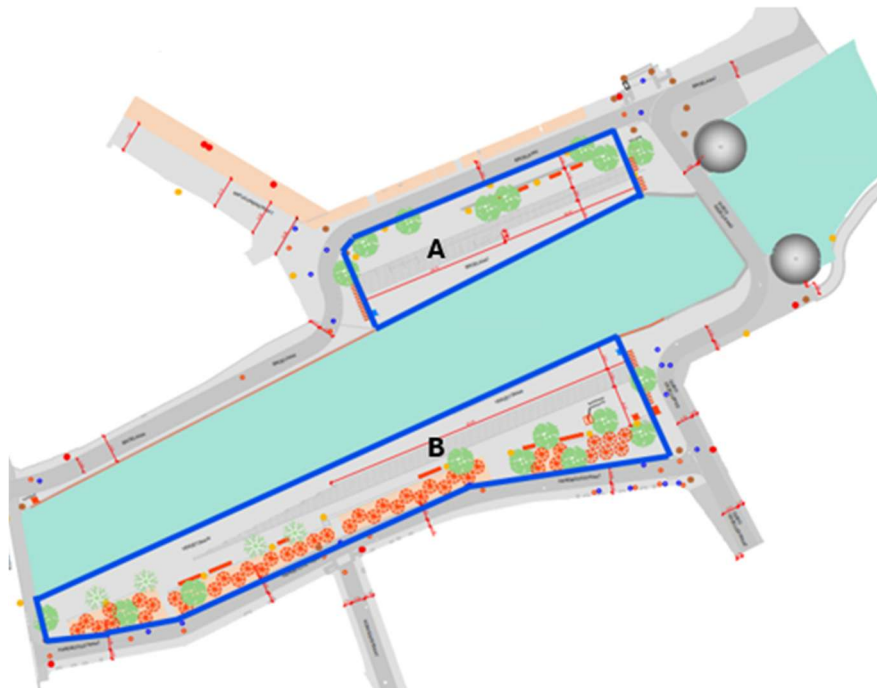
Let wel! Een aanvraag geeft geen garantie op goedkeuring.

- **Minimum 22 weken** op voorhand voor events vanaf 3.000 en impact op de omgeving: geluid, verkeer, ...
- **Minimum 14 weken** op voorhand voor sportwedstrijden op de openbare weg.
- **Minimum 8 weken** op voorhand voor alle evenementen met uitzondering van kleine straat en buurtfeesten alsook evenementen met subsidieaanvragen.
- **Minimum 6 weken** op voorhand voor straat en buurtfeesten waarbij er (1 of 2) straten verkeersvrij moeten gehouden worden.

AFMETINGEN:

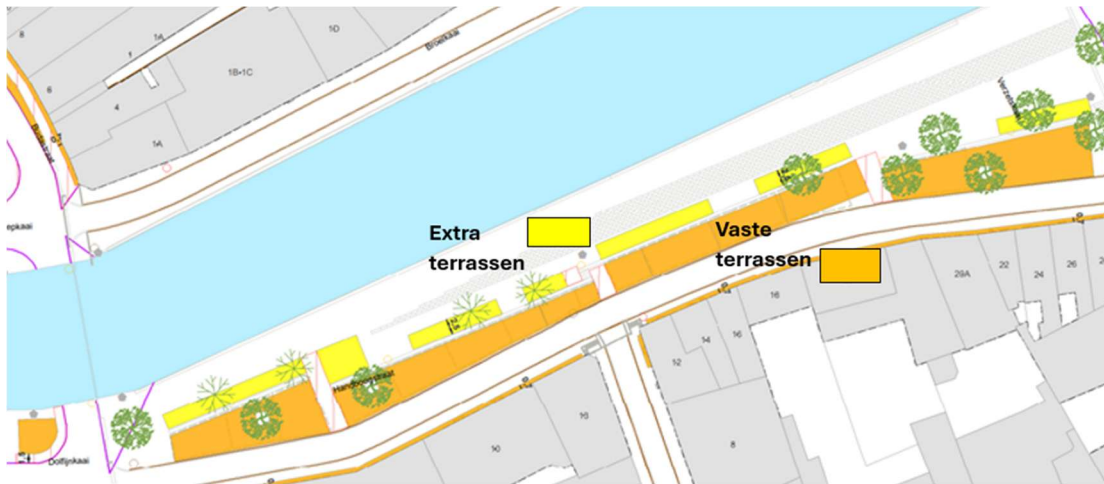
Het basisplan (PDF) is online raadpleegbaar via www.kortrijk.be/grondplannen-pleinfiches
Detailplan met afmetingen in PDF en/of DWG op aanvraag te verkrijgen via dienst evenementen.

PLAN 1: Broelkaai & Verzetskaai:



Deel	Lengte	Breedte	Oppervlakte	Ondergrond
Deel A	75 m	19m	1.425m ²	Klinkers
Deel B	160m	7-21m	220 m ²	Klinkers

PLAN 2: Met Maximale Terrascontour Verzetskaai:



Extra terrassen kunnen in functie van een evenement weggenomen worden.

PARKING + TARIEVEN/RETRIBUTIES:

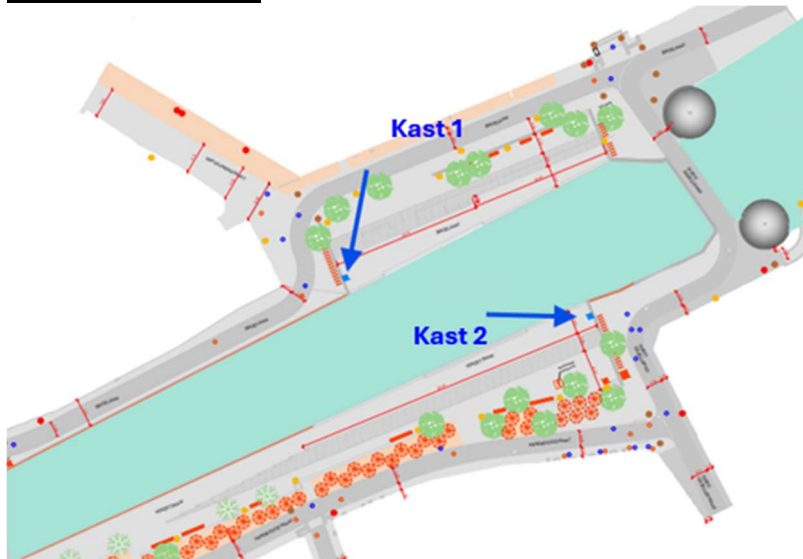
Parkeren in de buurt met de wagen

- Parking Broeltorens (300 m)
www.kortrijk.be/parko/parking-broeltorens
- Parking Budabrug (400m)
www.kortrijk.be/parko/parking-budabrug
- Parkeerplaatsen
<https://kortrijk.maps.arcgis.com/apps/webappviewer/index.html?id=3a715491a4c0483b882658ccad27420e>

Info laden/lossen & parkeren op straat: <https://www.kortrijk.be/parko/parkeren-op-sstraat>

TECHNISCHE KENMERKEN EN VOORZIENINGEN:

Elektriciteitskasten



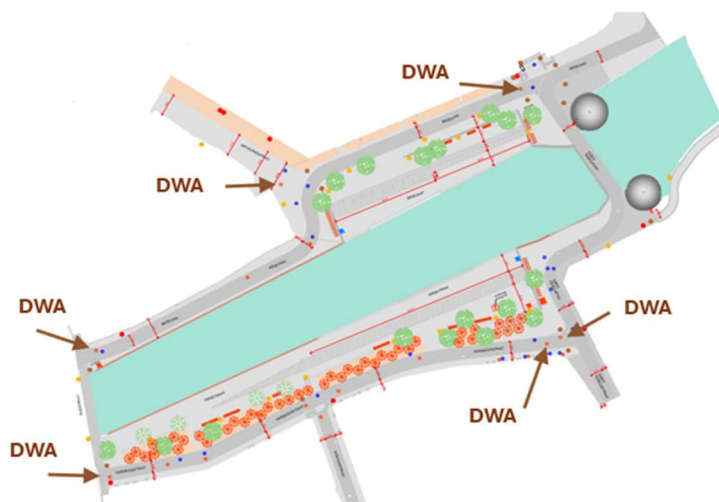
Kast 1 Broelkaai: 2x 63A (5P 3f), 3x 32A(1f)

Kast 2 Verzetskaai: 2x 63A (5P 3f), 3x 32A(1f)

Riolering/ Waterafvoer:

- Regenwaterafvoer (RWA).
- Droogweerafvoer (DWA)

Er zijn geen voorzieningen van Sanitair. De afvoer van mobiele toiletten alsook de overloop van opvangreservoirs moeten steeds aangesloten worden op een DWA (afvalwater) afvoer. Ten strengste verboden op de RWA (hemelwater) afvoer!



Waterpunten

Er zijn 4 waterpunten (zie plan)

Waterpunt 1: hoek Burg. Taeyaertstraat

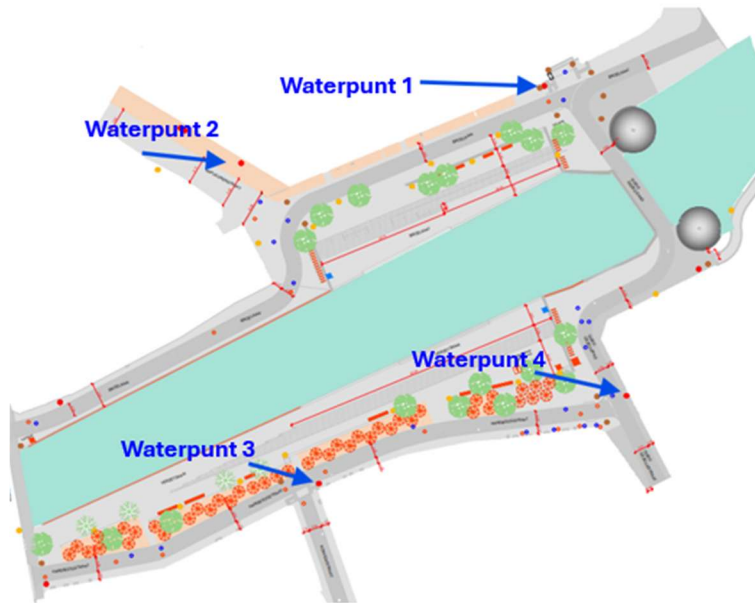
Waterpunt 2: Kapucijnenstraat

Waterpunt 3: Hoek Konvenstraat

Waterpunt 4: T.h.v Guido Gezellepad

Standpijpen moeten aangevraagd worden via De Watergroep:

[Aanvraag van een tijdelijke waterlevering | De Watergroep](#)



Toegelaten gewicht: Geen Voorschriften.

Geen voertuigen op onderste 2 lagen.

Publieke camera: <https://www.kortrijk.be/webcams>

Internet: geen voorzieningen

Meubilair:

Vaste structuren

Kant Verzetskaai

Glascontainer



Waterpomp



Banken



Verlichtingspalen



Treden



Kant Broelkaai

Banken en verlichtingspalen



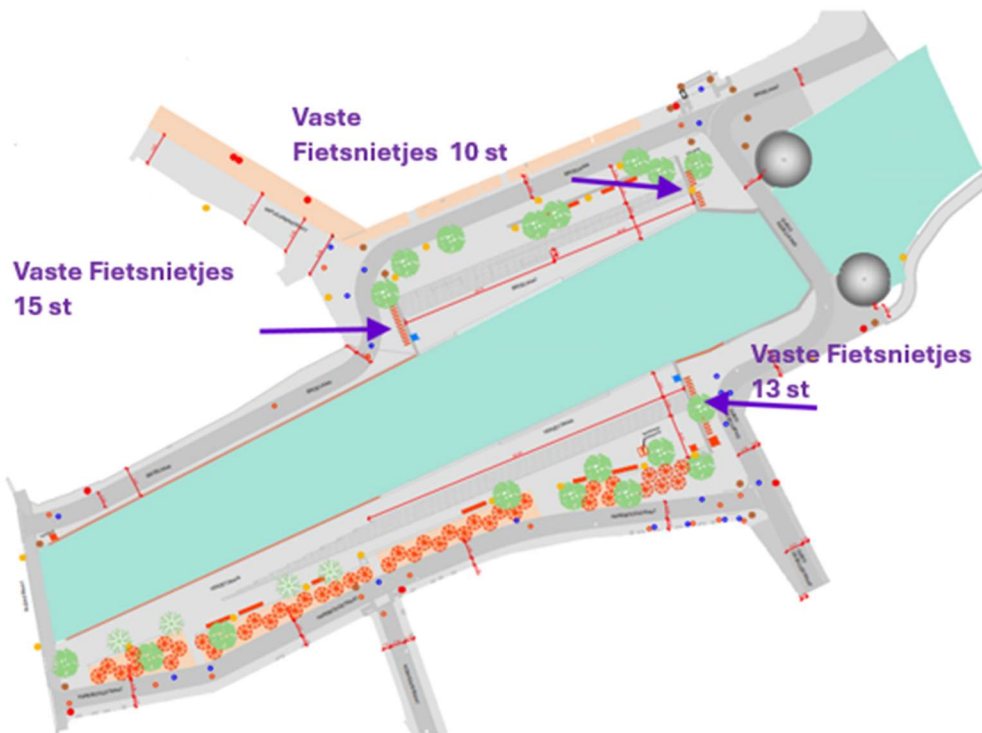
Kunstwerk



Treden



Fietsenstallingen:



Er kunnen extra fietsnaders aangevraagd worden via het evenementenloket

Toegankelijkheid:

Vrij toegankelijk door hellende vlakken.