



# Pleinfiche: Begijnhofpark

## DOEL:

Gezins- en kindvriendelijk evenementenpark

## VASTE PARTNERS OP EN ROND DE SITE:

### Stad Kortrijk:

- Dienst evenementen: [evenementen@kortrijk.be](mailto:evenementen@kortrijk.be) | 056/27 74 00
- Abby: [abby@kortrijk.be](mailto:abby@kortrijk.be) | 056/27 74 60

## CAPACITEIT:

De maximale capaciteit van het plein is sterk afhankelijk van de aard van de activiteit enerzijds en de concrete opbouw/invulling van het plein anderzijds.

Deze wordt telkens in overleg bepaald met de bevoegde veiligheidsdiensten.



**Capaciteit zone A:** Bruto opp. 3.500m<sup>2</sup> = max 7.000 personen met minstens 7 nooduitgangen en er niets anders geplaatst wordt op het terrein

**Capaciteit zone B:** Bruto opp. 400m<sup>2</sup> = max 800 personen met minstens 4 nooduitgangen en er niets anders geplaatst wordt op het terrein

**Capaciteit zone A+B:** Bruto opp. 4.100m<sup>2</sup> = max 8.000 personen met minstens 10 nooduitgangen en er niets anders geplaatst wordt op het terrein

## ORGANISEREN OP DEZE LOCATIE?

Aanvraag via het evenementenloket: [www.kortrijk.be/evenementenloket](http://www.kortrijk.be/evenementenloket)

**Let wel!** Een aanvraag geeft geen garantie op goedkeuring.

- **Minimum 22 weken** op voorhand voor events vanaf 3.000 en impact op de omgeving: geluid, verkeer,...
- **Minimum 14 weken** op voorhand voor sportwedstrijden op de openbare weg.
- **Minimum 8 weken** op voorhand voor alle evenementen met uitzondering van kleine straat en buurtfeesten alsook evenementen met subsidieaanvragen.
- **Minimum 6 weken** op voorhand voor straat en buurtfeesten waarbij er (1 of 2) straten verkeersvrij moeten gehouden worden.

## AFMETINGEN:

Het basisplan (PDF) is online raadpleegbaar via [www.kortrijk.be/grondplannen-pleinfiches](http://www.kortrijk.be/grondplannen-pleinfiches)  
Detailplan met afmetingen in PDF, en/of DWG op aanvraag te verkrijgen via dienst evenementen.

### PLAN 1 :



Deel	Lengte	Breedte	Oppervlakte	Ondergrond
Deel A	100m	30-40 m	3.500	Gras en gravel
Deel B	16 m	17-25 m	400	Gras en gravel
Deel A+B	115m	30-40 m	4.000	Gras en gravel

## PARKING + TARIEVEN/RETRIBUTIES:

Parkeren in de buurt met de wagen

Er zijn parkeerplaatsen in de

- Lange Brugstraat 100 m enkel mindervaliden plaatsen
- Groeningestraat 150m
- Het Plein 180 m
- Ondergrondse Parking Houtmarkt: 80 m  
[www.kortrijk.be/parko/parking-houtmarkt](http://www.kortrijk.be/parko/parking-houtmarkt)
- Ondergrondse Parking K in Kortrijk: 300 m  
[www.kortrijk.be/parko/parking-k-in-kortrijk](http://www.kortrijk.be/parko/parking-k-in-kortrijk)
- Parkeerplaatsen  
<https://kortrijk.maps.arcgis.com/apps/webappviewer/index.html?id=3a715491a4c0483b882658ccad27420e>

Er zijn **geen** parkeerplaatsen op het plein zelf.

Je kan er laden en lossen op het gravelpadje.

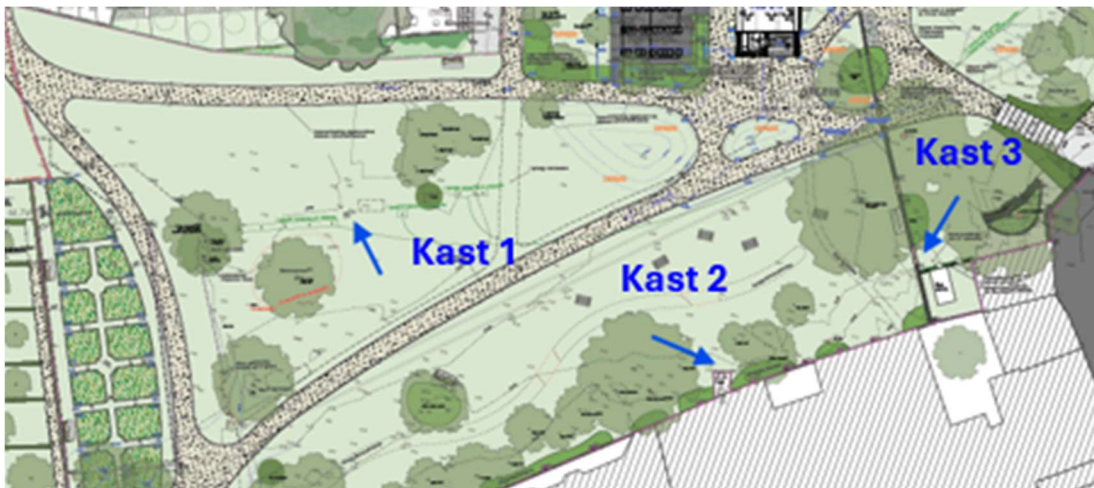
**Let wel!! Niet op het gras rijden**

Rijplaten voorzien en schade wordt verhaald op de organisator.

## TECHNISCHE KENMERKEN EN VOORZIENINGEN:

### Elektriciteitskasten

- Kast 1: 4X63A (5P 3f), 6X32A (3P 1f)
- Kast 2 zit in het huisje: 4X63A (5P 3f), 6X32A (3P 1f)
- Kast 3 achter de muur: 4X63A (5P 3f), 6X32A (3P 1f)



## Riolering/ Waterafvoer:

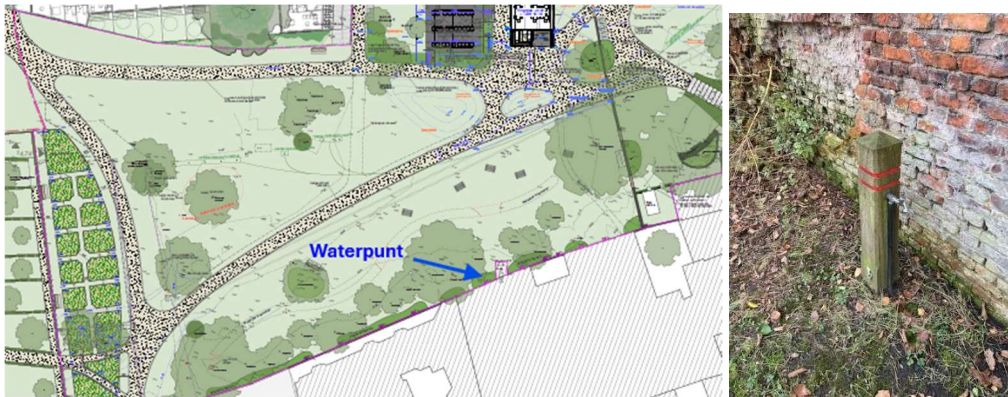
Er is geen sanitair voorzien op het plein zelf. De organisator dient hiervoor dus zelf in te staan. Sanitair enkel mogelijk met opvangbak!!!!

Er kan mits afspraken gebruik gemaakt worden van de toiletten van Abby.

Openingsuren via: [www.abbykortrijk.be](http://www.abbykortrijk.be)

## Waterpunten

Er is 1 waterpunt (zie plan): aansluiting met Gardena koppelstuk



**Toegelaten gewicht:** Geen Voorschriften.

Let wel niet op het gras rijden!!!

**Internet:** geen voorzieningen

## Paaltjes

Deze paaltjes staan aan de ingang via de Lange Brugstraat. Het zijn flexibele paaltjes. Ze kunnen weggehaald worden op aanvraag via het evenementenloket.



## Meubilair:

Vaste structuren

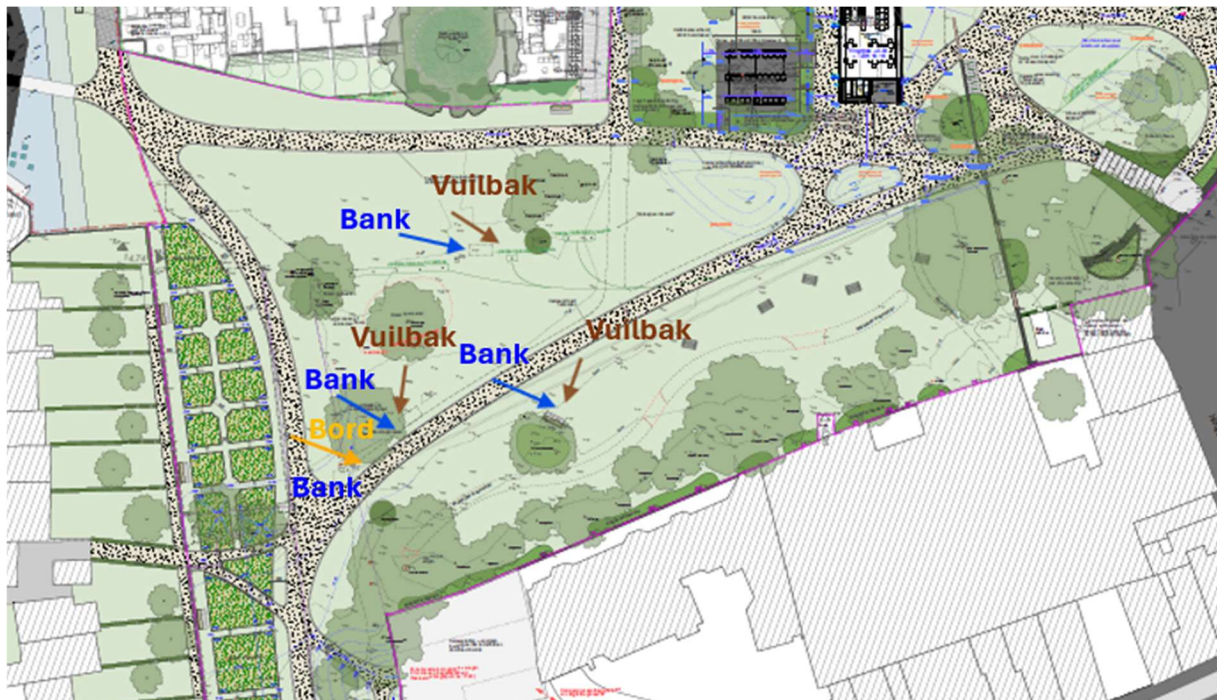
Banken



Vuilbak



Infobord



## Fietsenstallingen:

Er zijn geen fietsnietjes aanwezig

Er kunnen extra fietsnaders aangevraagd worden via het evenementenloket.

## Toegankelijkheid:

Beperkte toegankelijkheid wegens gras en gravel.