



Pleinfiche: Budabeach

DOEL:

Relaxen, kleine recreatie, stopplaats voor wandelaars, fietsers, picknicks...

VASTE PARTNERS OP EN ROND DE SITE:

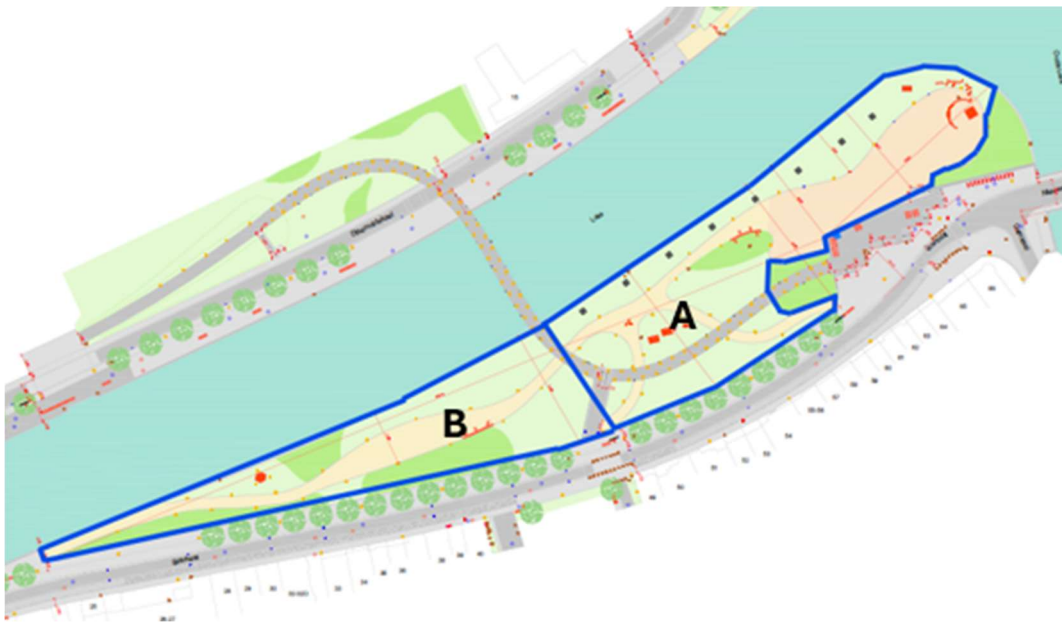
Stad Kortrijk:

- Dienst evenementen: evenementen@kortrijk.be | 056/27 74 00
- Bar Amorse : bobtalpe@hotmail.com | 0496/47 69 89
- De Vlaamse Waterweg, aanvragen via [E-loket van De Vlaamse Waterweg nv](#)

CAPACITEIT:

De maximale capaciteit van het plein is sterk afhankelijk van de aard van de activiteit enerzijds en de concrete opbouw/invulling van het plein anderzijds.

Deze wordt telkens in overleg bepaald met de bevoegde veiligheidsdiensten.



Capaciteit zone A: Bruto opp. 3.700 m² = max 2.500 personen en er niets anders geplaatst wordt op het terrein.

Capaciteit zone B: Bruto opp. 1.400 m² = max 1.500 personen en er niets anders geplaatst wordt op het terrein.

Capaciteit zone A=B: Bruto opp. 5.100 m² = max 4.000 personen en er niets anders geplaatst wordt op het terrein.

ORGANISEREN OP DEZE LOCATIE?

Aanvraag via het evenementenloket: www.kortrijk.be/evenementenloket

- **Minimum 22 weken** op voorhand voor events vanaf 3.000 en impact op de omgeving: geluid, verkeer, ...
- **Minimum 14 weken** op voorhand voor sportwedstrijden op de openbare weg.
- **Minimum 8 weken** op voorhand voor alle evenementen met uitzondering van kleine straat en buurtfeesten alsook evenementen met subsidieaanvragen.
- **Minimum 6 weken** op voorhand voor straat en buurtfeesten waarbij er (1 of 2) straten verkeersvrij moeten gehouden worden.

AFMETINGEN:

Het basisplan (PDF) is online raadpleegbaar via www.kortrijk.be/grondplannen-pleinfiches

Detailplan met afmetingen in PDF, SKP en/of DWG op aanvraag te verkrijgen via dienst evenementen.

PLAN 1:



Deel	Lengte	Breedte	Oppervlakte	Ondergrond
Deel A	130 m	40 m	3.700 m ²	Gras & gravelpad
Deel B	150 m	3 m – 36 m	1.400 m ²	Gras & gravelpad

PARKING + TARIEVEN/RETRIBUTIES:

Parkeren in de buurt met de wagen

- Parking Broeltorens: 160 m
www.kortrijk.be/parko/parking-broeltorens
- Parking Budabrug: 450 m
www.kortrijk.be/parko/parking-budabrug
- Parkeerplaatsen
<https://kortrijk.maps.arcgis.com/apps/webappviewer/index.html?id=3a715491a4c0483b882658ccad27420e>

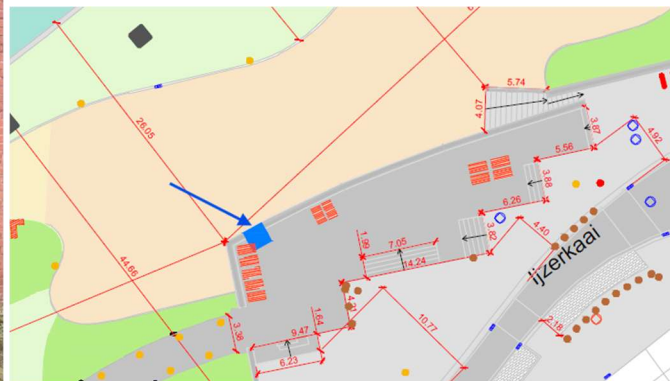
Straat parkeren (max 2uur): 17 bewonersparkeerplaatsen
2 mindervaliden
10 gewone parkeerplaatsen

<https://www.kortrijk.be/parko/parkeren-op-sstraat>

TECHNISCHE KENMERKEN EN VOORZIENINGEN:

Elektriciteitskast

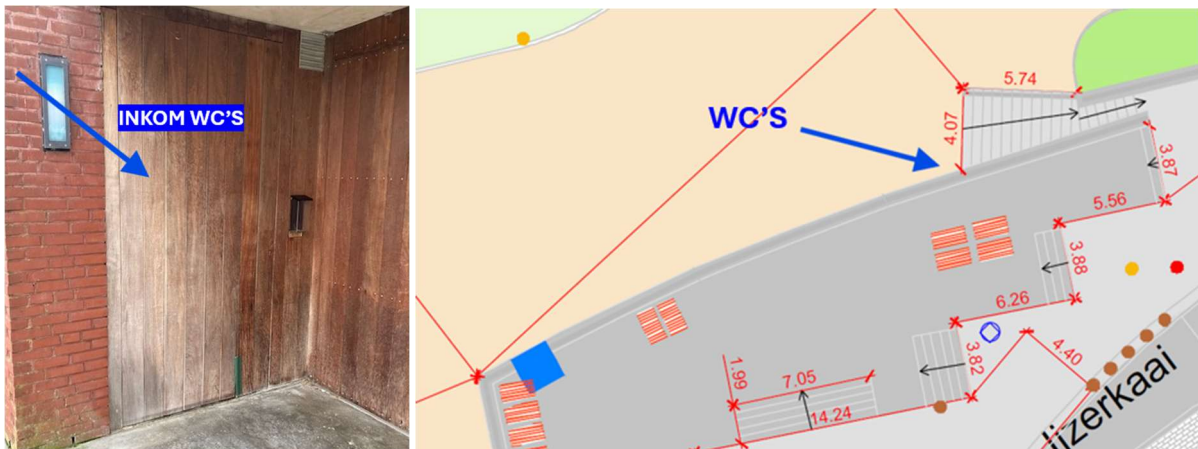
Kast bevindt zich achter de deur: 6X32A (5P 3f), 3x16A (3P 1F), 3X230V (3P 1f)



Riolering/ Waterafvoer:

- Regenwaterafvoer (RWA) aan de rijweg, niet op strand/gras
- Droogweerafvoer (DWA) aan de rijweg, niet op strand/gras

Er is sanitair aanwezig in Bar Amorse. Gelieve af te spreken hiervoor met uitbater Bar Amorse, zelf poetsbeurt voorzien. Indien extra sanitair gezet wordt is dat enkel mogelijk via opvangbak.



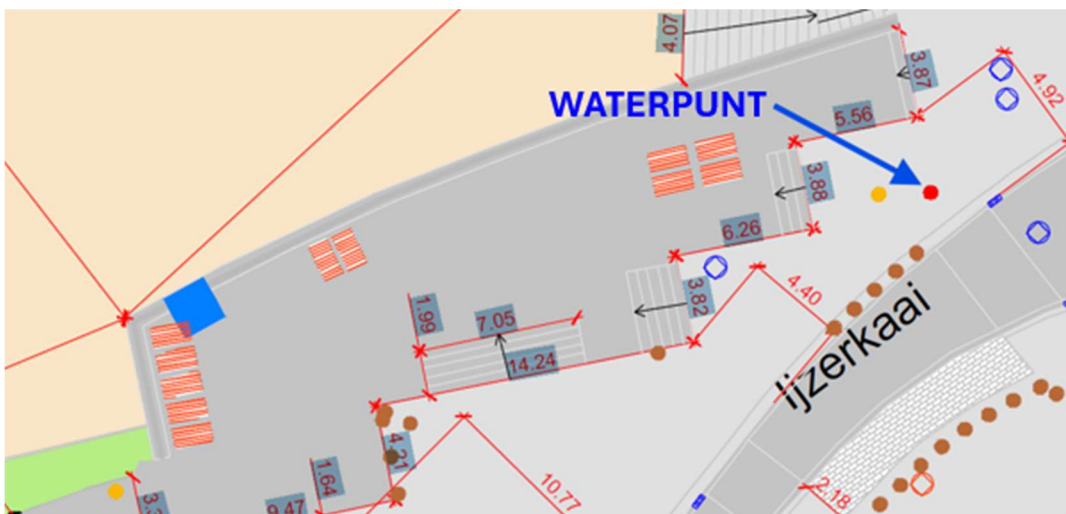
Waterpunten

Er is 1 waterpunt (zie plan)

Waterpunt: aan houten ponton t.h.v inox paaltje (hoek Damkaai & Ijzerkaai 53 & 40)

Standpijpen moeten aangevraagd worden via De Watergroep:

[Aanvraag van een tijdelijke waterlevering | De Watergroep](#)



Toegelaten gewicht: Geen Voorschriften

Let wel!! Niet op het gras rijden

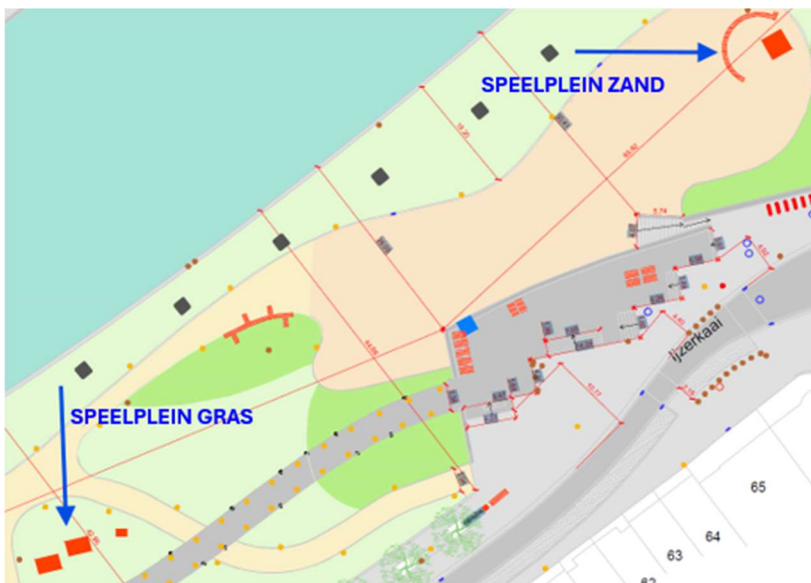
Rijplaten voorzien en schade wordt verhaald op de organisator.

Internet: geen voorzieningen

Meubilair:

Vaste structuren:

Speeltoestellen



Zitplaatsen (steen)



Zitbanken



masten



Borden



Losse structuren:

Geen

Fietsenstallingen:

Vaste fietsnietjes: 13 stuks op dak Bar Amorse



Er kunnen extra fietsnaders aangevraagd worden via het evenementenloket.

Toegankelijkheid:

Niet zo vlot bereikbaar ondergrond is gras en gravel.