



Pleinfiche: Sint-Maartens-Kerkhof

DOEL:

Sint-Maartenskerkhof is een sfeerpleintje, rustig vertoeven.

VASTE PARTNERS OP EN ROND DE SITE:

- Dienst evenementen: evenementen@kortrijk.be | 056/27 74 00
- Verantwoordelijke Sint Maartenskerk: dekenij.kortrijk@skynet.be

CAPACITEIT:

De maximale capaciteit van het plein is sterk afhankelijk van de aard van de activiteit enerzijds en de concrete opbouw/invulling van het plein anderzijds.

Deze wordt telkens in overleg bepaald met de bevoegde veiligheidsdiensten.



Capaciteit zone A: 1.127 m² = max 1.000 personen met minstens 3 nooduitgangen en er niets anders geplaatst wordt op het terrein.

ORGANISEREN OP DEZE LOCATIE:

Aanvraag via het evenementenloket: www.kortrijk.be/evenementenloket

Let wel! Een aanvraag geeft geen garantie op goedkeuring.

- **Minimum 22 weken** op voorhand voor events vanaf 3.000 en impact op de omgeving: geluid, verkeer, ...
- **Minimum 14 weken** op voorhand voor sportwedstrijden op de openbare weg.
- **Minimum 8 weken** op voorhand voor alle evenementen met uitzondering van kleine straat en buurtfeesten alsook evenementen met subsidieaanvragen.
- **Minimum 6 weken** op voorhand voor straat en buurtfeesten waarbij er (1 of 2) straten verkeersvrij moeten gehouden worden.
- **Minimum 3 weken** op voorhand voor materiaalaanvragen en kleine straat- en buurtfeesten waarbij geen straten moeten afgezet worden

AFMETINGEN:

Het basisplan (PDF) is online raadpleegbaar via www.kortrijk.be/grondplannen-pleinfiches
Detailplan met afmetingen in PDF en/of DWG op aanvraag te verkrijgen via dienst evenementen.

PLAN 1:



Deel	Lengte	Breedte	Oppervlakte	Ondergrond
Deel A	26,5 m	26,5 m	700 m ²	Kasseien

PLAN 2: Met maximale terrascontour:



Strook van 4 m altijd vrijhouden voor de veiligheidsdiensten!!!



PARKING + TARIEVEN/RETRIBUTIES:

Parkeren in de buurt met de wagen

- Ondergrondse Parking Houtmarkt: 300 m www.kortrijk.be/parko/parking-houtmarkt
- Ondergrondse Parking Veemarkt: 650 m www.kortrijk.be/parko/parking-veemarkt
- Ondergrondse Parking K in Kortrijk: 450 m www.kortrijk.be/parko/parking-k-in-kortrijk
- Parkeerplaatsen

<https://kortrijk.maps.arcgis.com/apps/webappviewer/index.html?id=3a715491a4c0483b882658ccad27420e>

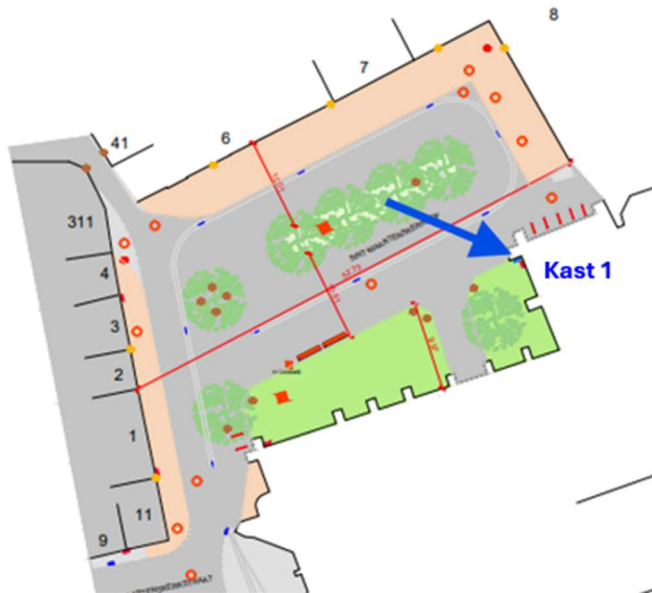
Laden en lossen op het Sint-Maartenskerkhof hiervoor vraag je best een vergunning om een GAS-boete te vermijden via: info@parko.be

Info laden/lossen & parkeren op straat: <https://www.kortrijk.be/parko/parkeren-op-straat>

TECHNISCHE KENMERKEN EN VOORZIENINGEN:

Elektriciteitskasten

- Kast 1: 2x 63A (5P 3f), 3x 32A (3P 1f)



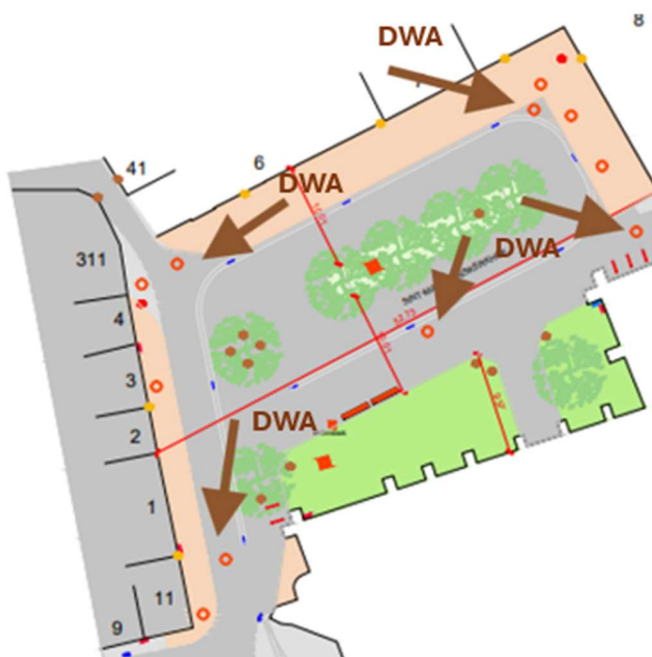
Riolering/ Waterafvoer:

- Regenwaterafvoer (RWA)
- Droogweerafvoer (DWA)

Er is geen sanitair voorzien op het plein zelf. De organisator dient hiervoor dus zelf in te staan. Mogelijkheden via opvangbak of lozing **enkel** in DWA afvoer (zie plan)

Er kan gebruik gemaakt worden van de openbare toiletten stadhuis.

Openingsuren via: www.kortrijk.be/openbare-toiletten



Waterpunten

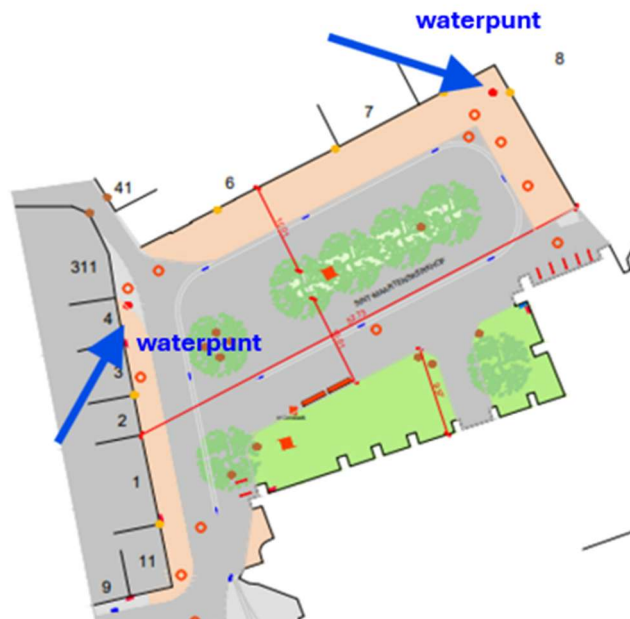
Er zijn 2 waterpunten (zie plan)

Waterpunt 1: t.h.v nr. 4

Waterpunt 2: t.h.v nr. 8

Standpijpen moeten aangevraagd worden via De Watergroep:

[Aanvraag van een tijdelijke waterlevering | De Watergroep](#)



Toegelaten gewicht: Geen voorschriften

Internet: geen voorzieningen

Meubilair:

Vaste banken

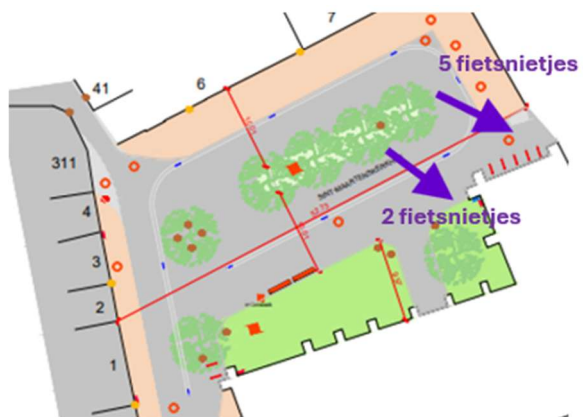


vaste structuur



Fietsenstallingen:

Fietsnietjes



Er kunnen extra fietsnaders aangevraagd worden via het evenementenloket.

Toegankelijkheid:

De kasseien op het plein zorgen voor beperktere toegankelijkheid ter plaatse.