



Pleinfiche: Kasteelkaai (Leietuin)

DOEL:

Rustig vertoeven, kinderactiviteiten, activiteiten op en rond het water.

VASTE PARTNERS OP EN ROND DE SITE:

Stad Kortrijk:

- Dienst evenementen: evenementen@kortrijk.be | 056/27 74 00
- De Vlaamse Waterweg, aanvragen via [E-loket van De Vlaamse Waterweg nv](#)
- Plaatselijke horeca: onderneminkortrijk@kortrijk.be | 056/27 73 33

CAPACITEIT:

De maximale capaciteit van het plein is sterk afhankelijk van de aard van de activiteit enerzijds en de concrete opbouw/invulling van het plein anderzijds.

Deze wordt telkens in overleg bepaald met de bevoegde veiligheidsdiensten.



Capaciteit zone A: 800 m² = max 1.600 personen met minstens 4 nooduitgangen en er niets anders geplaatst wordt op het terrein.

Capaciteit zone B: 563 m² = max 1.026 personen met minstens 4 nooduitgangen en er niets anders geplaatst wordt op het terrein.

Voor de veiligheid ben je bij grote evenementen altijd verplicht om nadarhekkens te zetten aan de rand van het water. Plaats deze altijd in driehoek voor de maximale veiligheid.

ORGANISEREN OP DEZE LOCATIE?

Aanvraag via het evenementenloket: www.kortrijk.be/evenementenloket

Let wel! Een aanvraag geeft geen garantie op goedkeuring.

- **Minimum 22 weken** op voorhand voor events vanaf 3.000 en impact op de omgeving: geluid, verkeer, ...
- **Minimum 14 weken** op voorhand voor sportwedstrijden op de openbare weg.
- **Minimum 8 weken** op voorhand voor alle evenementen met uitzondering van kleine straat en buurtfeesten alsook evenementen met subsidieaanvragen.
- **Minimum 6 weken** op voorhand voor straat en buurtfeesten waarbij er (1 of 2) straten verkeersvrij moeten gehouden worden.

AFMETINGEN:

Het basisplan (PDF) is online raadpleegbaar via www.kortrijk.be/grondplannen-pleinfiches
Detailplan met afmetingen in PDF en/of DWG op aanvraag te verkrijgen via dienst evenementen.

PLAN 1:



Deel	Lengte	Breedte	Oppervlakte	Ondergrond
Deel A	88 m	1-18 m	800 m ²	Gras
Deel B	88 m	6,4 m	563 m ²	Verhard

PLAN 2: Met Maximale terrascontour:



PARKING + TARIEVEN/RETRIBUTIES

Parkeren in de buurt met de wagen

- Parking Weide (550 m)
www.kortrijk.be/parko/parking-kortrijk-weide
- Parking Budabrug (600 m)
www.kortrijk.be/parko/parking-budabrug
- Parkeerplaatsen
<https://kortrijk.maps.arcgis.com/apps/webappviewer/index.html?id=3a715491a4c0483b882658ccad27420e>

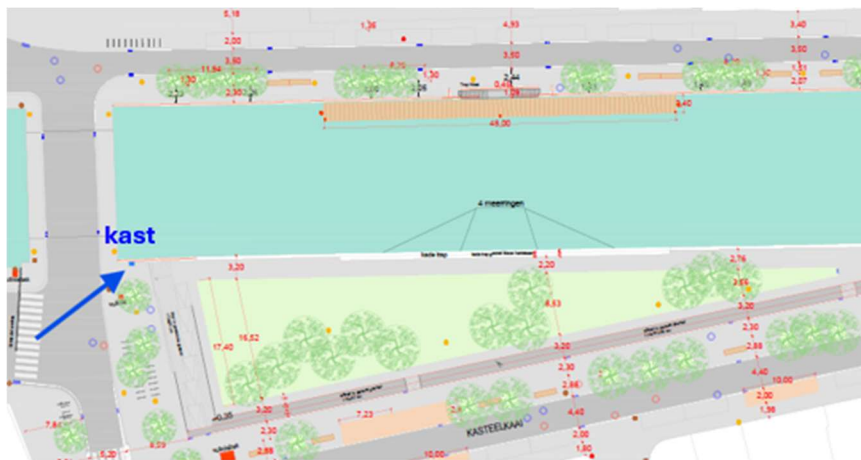
Laden en lossen in de buurt: hiervoor vraag je best een vergunning om een GAS-boete te vermijden via info@parko.be

Info laden/lossen & parkeren op straat: <https://www.kortrijk.be/parko/parkeren-op-sstraat>

TECHNISCHE KENMERKEN EN VOORZIENINGEN:

Elektriciteitskasten

Kast: 2x 63A (5P 3f), 3x 32A(1f)



Riolering/waterafvoer

- Regenwaterafvoer (RWA)
- Droogweerafvoer (DWA)

Er is geen sanitair voorzien op het plein zelf. De organisator dient hiervoor dus zelf in te staan. Mogelijkheden via opvangbak of lozing **enkel** in DWA afvoer (zie plan).

Er kan gebruik gemaakt worden van de openbare toiletten stadhuis.

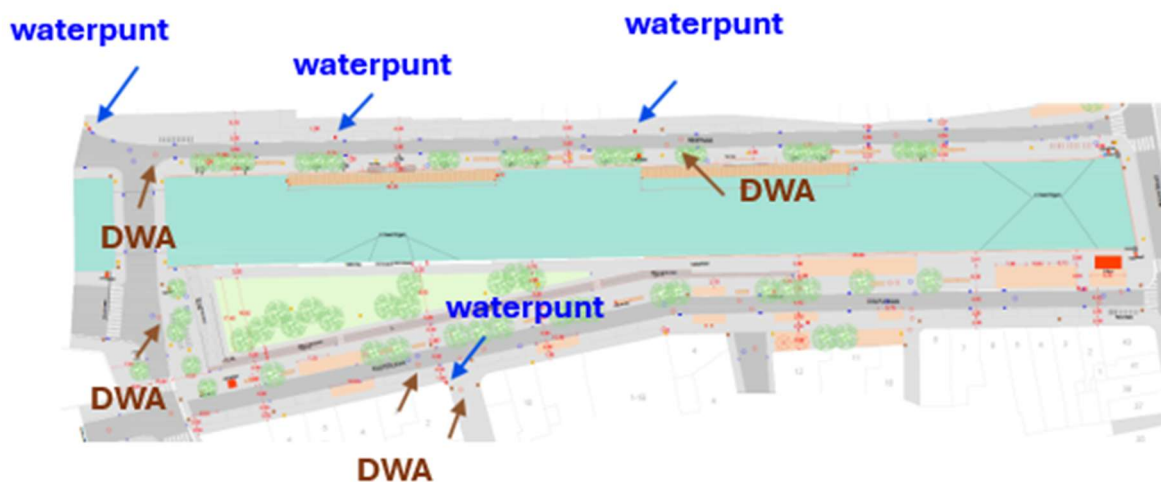
Openingsuren via: www.kortrijk.be/openbare-toiletten

Waterpunten

Waterpunten: zie plan

Standpijpen moeten aangevraagd worden via de watergroep:

[Aanvraag van een tijdelijke waterlevering | De Watergroep](#)




Toegelaten gewicht: geen voorschriften

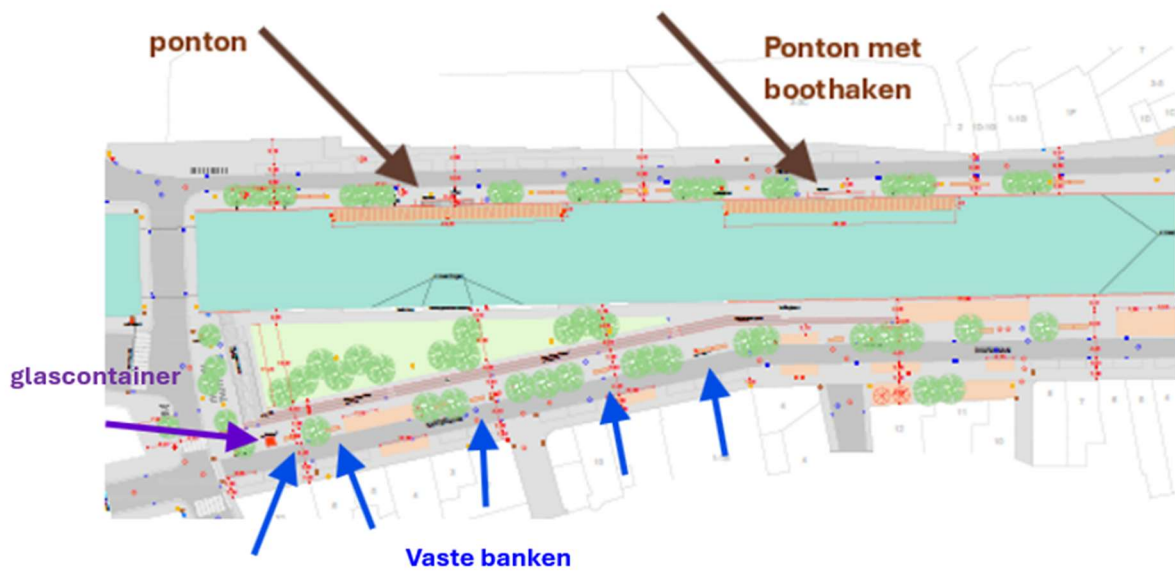
Internet: geen voorzieningen

Meubilair:

Er staan meerdere bomen op het grasveld (12) en verlichtingspalen (4)

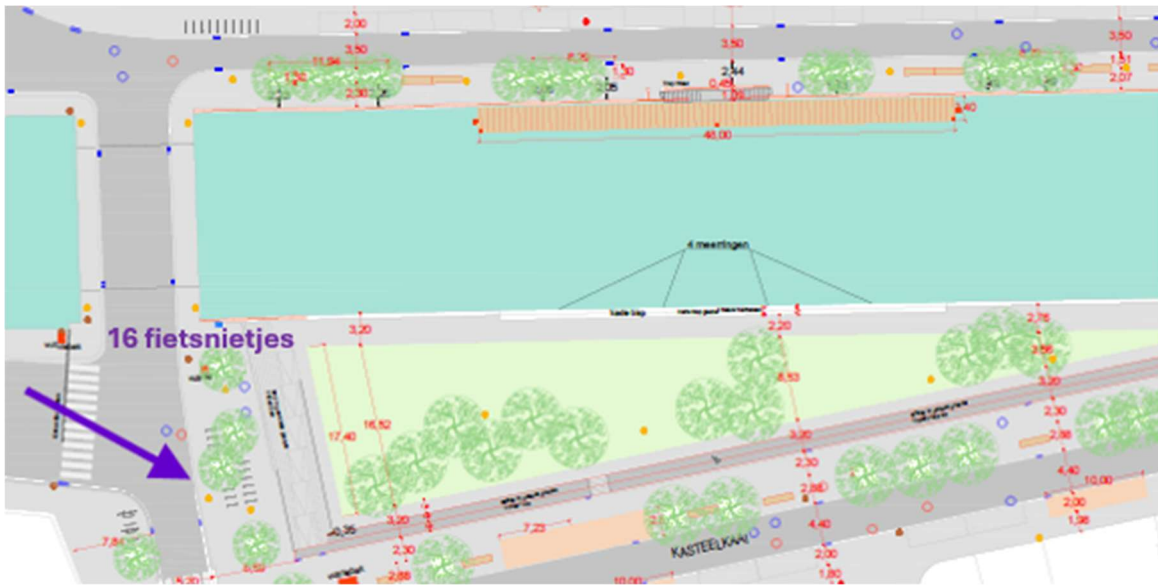


Ponton, banken & glascontainer



Fietsenstallingen:

Fietsnietjes



Er kunnen extra fietsnadars aangevraagd worden via het evenementenloket

Toegankelijkheid:

Het gras en de trappen op het plein zorgen voor beperktere toegankelijkheid

